

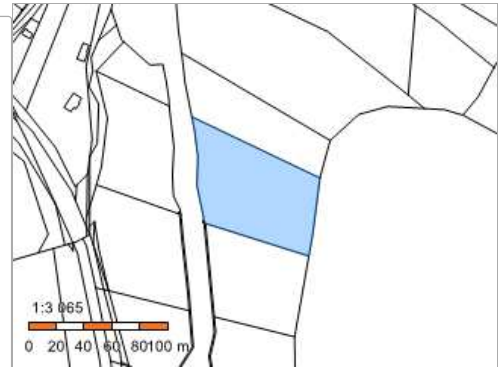


Informace o pozemku

Parcelní číslo:	1470/10 
Obec:	Moravské Bránice [583421] 
Katastrální území:	Moravské Bránice [698890]
Číslo LV:	722
Výměra [m ²]:	5424
Typ parcely:	Parcela katastru nemovitostí
Mapový list:	
Určení výměry:	Graficky nebo v digitalizované mapě
Druh pozemku:	lesní pozemek



Vlastníci, jiní oprávnění

Vlastnické právo	Podíl
Burešová Anna, č. p. 155, 66464 Moravské Bránice	1/2
Hodovský Jan, Jiráskova 407/3, 66464 Dolní Kounice	1/2

Způsob ochrany nemovitosti

Název
pozemek určený k plnění funkcí lesa

Seznam BPEJ

Parcela nemá evidované BPEJ.


Omezení vlastnického práva

Nejsou evidována žádná omezení.

Jiné zápisy

Typ
Změna číslování parcel

Řízení, v rámci kterých byl k nemovitosti zapsán cenový údaj

Nemovitost je v územním obvodu, kde státní správu katastru nemovitostí ČR vykonává [Katastrální úřad pro Jihomoravský kraj, Katastrální pracoviště Brno-venkov](#) 

Zobrazené údaje mají informativní charakter. Platnost dat k 04.02.2021 08:00.